



La Vall
d'Albaida

Guia de turisme actiu

Guía de turismo activo | Active tourism guide

VAL · CAST · ENG



**Punts
d'informació
turística
a la Vall d'Albaida**



**MANCOMUNITAT DE MUNICIPIS
DE LA VALL D'ALBAIDA
DEPARTAMENT DE TURISME**

c/ Sant Francesc, 8 pl. Baixa
46870 Ontinyent
T 96 238 90 91
F 96 238 85 45
valldalbaida.com
mancovall.com
turisme@mancovall.com

**TOURIST INFO AIELO DE MALFERIT
MUSEU DE NINO BRAVO**

Passeig de l'Eixample, s/n
46812 Aiello de Malferit
T 96 236 30 10 - 654 394 296
aielodemalferit.es
aiello@touristinfo.net

**TOURIST INFO ALBAIDA
MUSEU INTERNACIONAL
DE TITELLES D'ALBAIDA (MITA)**

Plaça del Pintor Segrelles, 19
(Palau dels Milà i Aragò)
46860 Albaida
T 96 239 01 86
albaidaturisme.com
albaida@touristinfo.net

TOURIST INFO BOCAIRENT

Plaça de l'Ajuntament, 2
46880 Bocairent
T 96 290 50 62
bocairent.org
bocairent@touristinfo.net

TOURIST INFO LLUTXENT

Av. de València, 66
46838 Llutxent
T 96 229 43 86 / 96 229 40 01
llutxent.es
informacio@llutxent.org

TOURIST INFO ONTINYENT

Plaça de Sant Roc, 2 (Palau de la Vila)
46870 Ontinyent
T 96 291 60 90
turismo.ontinyent.es
ontinyent@touristinfo.net

TOURIST INFO VALL D'ALBAIDA

c/ Sant Francesc, 8 pl. Biixa
46870 Ontinyent
T 673 346 177
valldalbaida@touristinfo.com



**La Vall
d'Albaida**

Experiència
interior

La comarca de la Vall d'Albaida, integrada per 34 municipis i situada al sud de la província de València, és una joia d'interior que acull nombrosos atractius culturals i naturals.

La seua proximitat amb la costa i amb les capitals de província, fa que la Vall d'Albaida siga un lloc perfecte per a realitzar turisme rural i d'interior.

La Vall d'Albaida està envoltada per la Serra de Mariola, la Serra Grossa, la Serra d'Agullent, la Serra del Benicadell i la Serra del Buixarró i està banyada pel riu Clariano i el riu Albaida.

Per això es tracta d'una completa comarca que, a més de suposar un gran al·licient mediambiental si desitges desconectar de la ciutat i gaudir de la flora i la fauna de la zona, també t'ofereix un ric patrimoni cultural i una exquisida gastronomia.

La comarca de la Vall d'Albaida, integrada por 34 municipios y situada al sur de la provincia de Valencia, es una joya de interior que alberga numerosos atractivos culturales y naturales. Su proximidad con la costa y con las capitales de provincia, hace que la Vall d'Albaida sea un lugar perfecto para realizar turismo rural y de interior. La Vall d'Albaida está rodeada por la Sierra de Mariola, la Sierra Grossa, la Sierra de Agullent, la Sierra del Benicadell y la Sierra del Buscarró y está bañada por el río Clariano y el río Albaida. Por ello se trata de una completa comarca que, además de suponer un gran aliciente medioambiental si deseas desconectar de la ciudad y disfrutar de la flora y la fauna de la zona, también te ofrece un rico patrimonio cultural y una exquisita gastronomía.

The Vall d'Albaida region, made up of 34 municipalities and located at the south of the province of Valencia, is an inland jewel that houses many cultural and natural attractions. Its proximity to the coast and the provincial capitals, makes of la Vall d'Albaida a perfect place for rural and inland tourism. Vall d'Albaida is surrounded by the Mariola's Mountain range, the Gross Mountain range, the Agullent's Mountain range, the Benicadell's Mountain range and the Buscarró's Mountain range and is bathed by the Clariano River and the Albaida River. Therefore it is a complete region that, in addition to assuming a great environmental you want to disconnect from the city and enjoy the flora and fauna of the area, it also offers you a rich cultural heritage and exquisite cuisine.

Mou-te per la Vall d'Albaida

El contrast de paisatges i la bonança del clima fan de la Vall d'Albaida una comarca ideal per a gaudir de tota classe de propostes de turisme actiu. Les cinc serres que envolten la Vall ofereixen paratges ideals per practicar-hi el senderisme, el cicloturisme, les rutes naturals... sens dubte les activitats d'aventura o les passejades en família faran les delícies dels amants dels esports i la natura.

La Vall d'Albaida és natura, és esport, és aventura.

Mou-te per terra, aigua, aire, mou-te amb rodes, a cavall, en companyia o sols, però mou-te per la Vall, viu una experiència única, busca la teua aventura i sent l'adrenalina.



Muévete por la Vall d'Albaida

El contraste de paisajes y la bonanza del clima hacen de la Vall d'Albaida una comarca ideal para disfrutar de toda clase de propuestas de turismo activo. Las cinco sierras que rodean el Valle ofrecen parajes ideales para practicar el senderismo, el cicloturismo, las rutas naturales... sin duda las actividades de aventura o los paseos en familia harán el agrado de los amantes de los deportes y la naturaleza.

La Vall d'Albaida es naturaleza, es deporte, es aventura.

Muévete por tierra, agua, aire, muévete con ruedas, a caballo, en compañía o solo, pero muévete por el Valle, vive una experiencia única, busca tu aventura y siente la adrenalina.

Move around the Vall d'Albaida

The contrasts in the landscape and its mild climate make of la Vall d'Albaida the ideal region for enjoying a wide range of proposals for active tourism. The five mountain ranges surrounding the region offer some ideal spots for hiking, bicycle touring, nature routes... certainly the adventure activities or the family hikes will delight sports and nature lovers.

Vall d'Albaida is nature, sport, adventure

Move by land, water, air, move on wheels, on horseback, in company or alone, but move around the Valley, live a unique experience, seek your adventure and feel the adrenaline.

Introducció

La comarca de la Vall d'Albaida, situada al sud de la província de València, es troba envoltada de cinc serres que la converteixen en un lloc ideal per a la pràctica d'esports en plena natura. A més a més, en els seus 34 municipis, hi trobaràs un important patrimoni cultural i natural, a més d'una exquisida gastronomia que faran dels passejos unes jornades inoblidables.

L'abundància de recursos paisatgístics, ambientals, naturals, botànics i etnològics han permès la creació de nombroses activitats distribuïdes al llarg i ample del nostre territori. A la comarca hi trobaràs rutes de senderisme, de cicloturisme, passejos a cavall, vols amb globus i a motor. Amb l'edició d'aquest fullet et proposem activitats de multiaventura,

que sens dubte, et descobriren paisatges i racons encisadors, alhora que reviuràs una experiència inoblidable en entorns privilegiats i de gran valor ambiental.

Aquesta guia de turisme actiu és una recopilació d'activitats de multiaventura on el visitant es pot moure per terra, aigua, aire, sobre rodes, a cavall... A més a més, trobaràs les empreses de turisme actiu, els allotjaments i els restaurants on trobaràs tant l'activitat com l'estada a la comarca. La informació continguda s'ha extret tant de fonts públiques com privades per la qual cosa la Mancomunitat de Municipis de la Vall d'Albaida no se'n fa responsable i comunica que es tracta d'una guia merament informativa.



Introducción

La comarca de la Vall d'Albaida, situada en el sur de la provincia de València, se encuentra rodeada de cinco sierras que la convierten en un lugar ideal para la práctica de deportes en plena naturaleza. Además, en sus 34 municipios, encontrarás un importante patrimonio cultural y natural, además de una exquisita gastronomía que harán de los paseos unas jornadas inolvidables.

La abundancia de recursos paisajísticos, ambientales, naturales, botánicos y etnológicos han permitido la creación de numerosas actividades distribuidas al largo y ancho de nuestro territorio. En la comarca encontrarás rutas de senderismo, de cicloturismo, paseos a caballo, vuelos en globo y a motor.

Con la edición de este folleto te proponemos actividades de multiaventura, que sin duda, te descubrirán paisajes y rincones encantadores, a la vez que vivirás una experiencia inolvidable en entornos privilegiados y de gran valor ambiental.

Esta guía de turismo activo es una recopilación de actividades de multiaventura donde el visitante se puede mover por tierra, agua, aire, sobre ruedas, a caballo... Además, encontrarás las empresas de turismo activo, los alojamientos y los restaurantes donde encontrarás tanto la actividad como la estancia en la comarca. La información contenida se ha extraído tanto de fuentes públicas como privadas por lo cual la Mancomunidad de Municipios de la Vall d'Albaida no se hace responsable y comunica que se trata de una guía meramente informativa.

Introduction

The Vall d'Albaida region, located in the south of the province of València, is surrounded by five mountains that make it an ideal place to practice sports in the countryside. In addition, in its 34 municipalities, you will find an important cultural and natural heritage, as well as exquisite cuisine that will make the walks unforgettable days.

The abundance of landscape, environmental, natural, botanical and ethnological resources have allowed the creation of numerous activities distributed throughout our territory. In the region you will find hiking, cycling, horseback riding, balloon and motor flights.

With the edition of this brochure we propose multi-adventure activities, which will undoubtedly discover landscapes and charming landscapes and corners, while reliving an unforgettable experience in privileged environments of great environmental value.

This active tourism guide is a collection of multi-adventure activities where the visitor can move by land, water, air, on wheels, on horseback ... In addition, you will find the active tourism companies, accommodations and restaurants where you will find both the activity and the stay in the region. The information contained has been extracted from both public and private sources for which the Commonwealth of Municipalities of the Vall d'Albaida is not responsible and communicates that it is a purely informative guide.

Mou-te per la Vall

La natura converteix a la Vall d'Albaida en una destinació atractiva per a tot el món que vulga conèixer de primera mà i des de tots els punts de vista -terra, aigua i aire- un territori amb una història mil·lenària. Caminar pels senders, deixar-se endur pels rius i volar pel cel permeten gaudir de les serres de la comarca.

Així doncs, el visitant que s'apropi podrà realitzar nombroses activitats: tirolina, gimcanes, ciclorutes, BTT, senderisme, rutes a cavall, orientació de muntanya, escalada, ràpel, tir amb arc, circuit de multiaventures, puenting, rocòdroms, trekking aquàtic, i un llarg etcètera.

Descarrega l'adrenalina, viu experiències inoblidables, percep els sentiments a flor de pell, experimenta emocions, diversions, viu activitats al límit, sensacions úniques, allibera energia... són algunes de les percepcions i emocions que podràs experimentar amb les activitats de turisme actiu i de multiaventura que t'ofereixen les empreses de la Vall d'Albaida.



Muévete por la Vall

La naturaleza convierte a la Vall d'Albaida en un destino atractivo para todo el mundo que quiera conocer de primera mano y desde todos los puntos de vista -tierra, agua y aire- un territorio con una historia milenaria. Andar por los senderos, dejarse llevar por los ríos y volar por el cielo permiten disfrutar de las sierras de la comarca.

Así pues, el visitante que se acerque podrá realizar numerosas actividades: tirolina, gincanas, ciclorutas, BTT, senderismo, rutas a caballo, orientación de montaña, escalada, rapel, tiro con arco, circuito de multiaventuras, puenting, rocódromos, trekking acuático, y un largo etcétera.

Descarga la adrenalina, vive experiencias inolvidables, percibe los sentimientos a flor de piel, experimenta emociones, diversiones, vive actividades al límite, sensaciones únicas, libera energía... son algunas de las percepciones y emociones que podrás experimentar con las actividades de turismo activo y de multiaventura que te ofrecen las empresas de la Vall d'Albaida.

Move around the Vall d'Albaida

Nature turn the Vall d'Albaida in an attractive destination for everybody who wants to meet first-hand and from all views -land, water and air- a territory with a millennial history. Walking along the trails, getting carried away by the rivers and flying through the sky allow you to enjoy the mountains of the region.

Anybody visiting us has numerous activities to enjoy: zipline, gymkhanas, bicycle touring, mountain biking, hiking, horseback riding, mountain orientation, climbing, rappelling, archery, multi-adventure circuits, bungee jumping, rock climbing, water trekking, and a lot more besides.

Let the adrenaline flow, get to live unforgettable experiences, experience emotion, amusements, push it to the limit, enjoy unique sensations and release energy. These are just some of the feelings and emotions you will experience when doing active tourism and the multi-adventure activities offered by Vall d'Albaida companies.

Índex

Índice | Index

- 12 Mou-te per terra
Muévete por tierra | Move overland
- 12 Turisme eqüestre
Turismo ecuestre | Equestrian tourism
- 13 Senderisme
Senderismo | Hiking
- 16 Mou-te per aigua
Muévete por el agua | Get around by water
- 17 Mou-te per aire
Muévete por el aire | Get around by air
- 18 Mou-te amb rodes
Muévete sobre ruedas | Get around on wheels
- 18 Cicloturisme i BTT
Cicloturismo y BTT
Bicycle touring and mountain biking
- 22 Motos i skate
Motos y skate
Motorbikes and skateboarding
- 23 Mou-te pels espais naturals
Muévete por los espacios naturales
Move through the natural sites.
- 24 Àrees recreatives
Áreas Recreativas | Recreational areas
- 26 Empreses
Empresas | Companies
- 30 Allotjaments
Alojamientos | Accommodation
- 32 Restaurants
Restaurantes | Restaurants
- 33 Mapa comarcal
Mapa comarcal | Map of the region

Mou-te per terra

Turisme eqüestre

A més a més, la comarca t'ofereix la possibilitat de realitzar rutes eqüestres i activitats relacionades amb el món dels cavalls adaptades a tots els gustos i edats.

L'oferta es completa amb pupilatge de cavalls, pla personalitzat, passejos a cavall, excursions eqüestres, acampades hípiques, cursos de cap de setmana, concursos oficials de la Federació Hípica Valenciana i Espanyola amb modalitats: TREC, Doma clàssica, Enganxament, *Raid*, entre altres.

TURISMO ECUESTRE

Además, la comarca te ofrece la posibilidad de realizar rutas ecuestres y actividades relacionadas con el mundo de los caballos adaptadas a todos los gustos y edades. La oferta se completa con pupilaje de caballos, plan personalizado, paseos a caballo, excursiones ecuestres, acampadas hípiques, cursos de fin de semana, concursos oficiales de la Federación Hípica Valenciana y Española con modalidades: TREC, Doma clásica, Enganche, *Raid*, entre otras.

EQUESTRIAN TOURISM

In addition, the region offers you the chance to do routes on horseback riding as well as activities related to the world of horses, adapted to all requirements and ages. The offer is completed with horse training, customised programmes, horse trails, excursions on horseback, camping trips on horseback, weekend courses, official Spanish and Valencian Equestrian Federation competitions with the following: TREC (Equestrian Competition Techniques), Classic dressage, Hook, Raid, among others.



Senderisme

Una interessant forma de descobrir la Vall d'Albaida és a través d'una xarxa de camins amb més de 285 km de senders de xicotet, mitjà i llarg recorregut. El senderista podrà gaudir d'un total de 28 senders homologats i no homologats singulars i representatius de la comarca.

SENDERISMO

Una interesante forma de descubrir la Vall d'Albaida es a través de una red de caminos con más de 285 km de senderos de pequeño, mediano y largo recorrido. El senderista podrá disfrutar de un total de 28 senderos homologados y no homologados singulares y representativos de la comarca.

HIKING

An interesting way to discover the Vall d'Albaida is through its a network of paths with more than 285 km of small, medium and long-distance trails. The hiker will be able to enjoy a total of 28 unique and representative approved and non-approved trails of the region.



Rutes senderisme

Rutas senderismo | Hiking trails

Núm.	Ruta	Nom	Distància	Desnivell	Dificultat	Duració en min
1	SL-CV 10	Camí de la Serra	4,00	250,00	Baixa	80
2	SL-CV 43	Aielo de Rugat	5,30	300,00	Baixa	105
3	SL-CV 44	Sender de les fonts de Rugat	2,70	250,00	Baixa	110
4	SL-CV 83	Mirador de la Creueta	1,00	133,00	Mitjana	30
5	SL-CV 84	Ruta de l'Aigua	5,00	50,00	Mitjana	120
6	SL-CV 118	Ruta del Castell	6,15	276,00	Mitjana	80
7	SL-CV 122	Senda dels nevaters de Salem a la Barcel·la	5,30	307,54	Mitjana	150
8	SL-CV 140	L'herència del reg musulmà de la font i la bassa d'Elca	3,60	88,00	Baixa	90
9	PR-CV 213	Beniatjar - el Ràfol de Salem - Alt del Benicadell	7,60	350,00	Mitjana	110
10	PR-CV 222	Alt del Benicadell i nevera	11,10	700,00	Alta	240
11	PR-CV 390	Ruta per les Penyes Albes	8,73	369,00	Alta	175
12	GR-7	31a etapa	16,90	450,00	Mitjana	290
13	GR-7	32a etapa	29,50	950,00	Alta	434
14	PR-CV 4	Variant Bocairent - Naixement riu Vinalopó	8,70	766,00	Baixa	165
15	SL-CV 19	Senda del Remallar o de Gamellons	7,60	190,00	Baixa	130
16	PR-CV 121	Senda dels Enginyers - Covalta	16,50	410,00	Mitjana	215
17	PR-CV 122	Senda del barranc dels Tarongers	10,25	250,00	Baixa	175
18	PR-CV 134	Agullent - Agres	7,60	300,00	Mitjana	155
19	PR-CV 135	Senda de l'assagador - Agullent	10,00	220,00	Baixa	180
20	SL-CV 11	Senda de l'Ombria	6,80	156,00	Baixa	135
21	PR-CV 125	Senda de la Solana o de la Foia Redona	16,00	420,00	Mitjana	300
22	PR-CV 306	Senda del Cinquantenari	22,80	450,00	Mitjana	330
23	PR-CV 435	Senda del barranc de la Fos	10,50	403,00	Mitjana	240
24	SL-CV 39	Senda de l'ombria de Torrella	5,00	170,00	Baixa	90
25	PR-CV 172	Senda de Quatretonda - Senda del Molló	18,00	300,00	Mitjana	240
26	GR-236	Ruta dels Monestirs	19,00	425,00	Mitjana	405
27	PR-CV 434	El Surar, la barraca de pedra seca i el Puig Agut de Llutxent	18,45	358,00	Alta	352

Cartografia senders

Cartografía senderos | Cartography trails

<http://www.agricultura.gva.es/web/senda-verde/cartografia-de-senders>

Serra	Municipi	Publicat
Benicadell	Otos	http://es.wikiloc.com/wikiloc/view.do?id=5565363
Benicadell	Aielo de Rugat	http://www.femecv.com/senders/sl-cv-43
Benicadell	Rugat	http://www.femecv.com/senders/sl-cv-44
Benicadell	Montitxelvo	http://www.femecv.com/senders/sl-cv-83
Benicadell	Montitxelvo	http://www.femecv.com/senders/sl-cv-84-0
Benicadell	El Palomar	http://www.femecv.com/senders/sl-cv-118
Benicadell	Salem	http://www.femecv.com/senders/sl-cv-122
Benicadell	Salem	http://www.femecv.com/senders/sl-cv-122
Benicadell	Beniatjar-el Ràfol	http://www.femecv.com/senders/pr-cv-213
Benicadell	Atzeneta d'Albaida	http://www.femecv.com/senders/pr-cv-222
Benicadell	Montitxelvo	http://www.femecv.com/senders/pr-cv-390
Mariola	Ontinyent	http://www.turismo.ontinyent.es/val/rutes/ruta_gr7.htm
Mariola	Bocairent	http://es.wikiloc.com/wikiloc/view.do?id=800539
Mariola	Bocairent	http://www.femecv.com/senders/pr-cv-4
Agullent-Ontinyent	Ontinyent	http://www.femecv.com/senders/sl-cv-19
Agullent-Ontinyent	Ontinyent	http://www.femecv.com/senders/pr-cv-121
Agullent-Ontinyent	Ontinyent - Bocairent	http://www.femecv.com/senders/pr-cv-122
Agullent-Ontinyent	Agullent	http://www.femecv.com/senders/pr-cv-134
Agullent-Ontinyent	Agullent	http://www.femecv.com/senders/pr-cv-135
Grossa	Aielo de Malferit	http://www.femecv.com/senders/sl-cv-11
Grossa	Aielo de Malferit	http://www.femecv.com/senders/pr-cv-125
Grossa	Ontinyent	http://www.femecv.com/senders/pr-cv-306
Grossa	Aielo de Malferit	http://www.femecv.com/senders/pr-cv-435
Buixcarró	Quatretonda	https://www.femecv.com/senders/sl-cv-39
Buixcarró	Quatretonda	http://www.femecv.com/senders/pr-cv-172
Buixcarró	Almiserà - Llutxent	http://www.femecv.com/senders/gr-236
Buixcarró	Llutxent	http://www.femecv.com/senders/pr-cv-434

Mou-te per aigua

L'oferta d'activitats a l'aigua es pot viure a la comarca a través dels rius que la travessen, el riu Albaida i el Clariano, així com l'embassament de Bellús.

Destaquen el descens de barrancs, trekking aquàtic al Toll Blau, al Pou Clar, passejos pels rius i pels seus afluents, rutes d'aigua, senders amb assuts i basses d'aigua... són algunes de les propostes per a refrescar-se i fer turisme d'aventura.



Muévete por el agua

La oferta de actividades en el agua se puede vivir en la comarca a través de los ríos que la atraviesan, el río Albaida y el Clariano, así como el embalse de Bellús.

Destacan el descenso de barrancos, trekking acuático en el Toll Blau, el Pou Clar, paseos por los ríos y por sus afluentes, rutas de agua, senderos con pozas y balsas de agua... son algunas de las propuestas para refrescarse y hacer turismo de aventura.

Get around by water

You can enjoy water activities in the region on the rivers running through it, like the river Albaida and the Clariano as well as in the Bellús reservoir.

Of particular interest is the canyoning and water trekking offered in the Toll Blau and the Pou Clar, walks along the rivers and their tributaries, water trails, paths with wells and water rafts. These are some of the proposals to cool off and go on adventure tourism.



Mou-te per aire

La diversitat paisatgística també es pot visualitzar des de l'aire gràcies al globus o les avionetes. Tocar els núvols, sobrevolar els municipis i observar la natura des del cel us permetrà conèixer la comarca des de les altures.

Muévete por el aire

La diversidad paisajística también se puede visualizar desde el aire gracias al globo o las avionetas. Tocar las nubes, sobrevolar los municipios y observar la naturaleza desde el cielo os permitirá conocer la comarca desde las alturas.

Get around by air

The diverse landscape can also be appreciated from the sky thanks to hot air balloons or omitter aircrafts. Reach for the clouds or fly over the towns and villages to observe the nature from the sky and get to know the region from above.



Mou-te amb rodes

Cicloturisme i BTT

Descobrir la comarca sobre dues rodes és possible gràcies als camins aptes per a practicar el cicloturisme i la bicicleta tot terreny (BTT): els magnífics paisatges i el benigne clima permeten aquesta pràctica esportiva tot l'any.

Cicloturismo y BTT

Descubrir la comarca sobre dos ruedas es posible gracias a los caminos aptos para practicar el cicloturismo y la bicicleta de montaña (BTT): los magníficos paisajes y el benigno clima permiten esta práctica deportiva todo el año.

Get around by wheels: Bicycle touring and mountain biking

Discovering the region on two wheels is possible thanks to the roads specially adapted for bicycle touring and mountain biking: the magnificent landscapes and the mild climate mean you can practice this sport all year round.

Ciclorutes

Ciclorutes | Bike trails

CICLORUTA	Nom	Itinerari	Dificultat	Distància
1	La serra de l'Ombria, la font de Gamellons i la serra Grossa	Ontinyent, Fontanars i Ontinyent	Mitja - Alta	64 km
2	L'embassament de Bellús i riberes dels rius Clariano i Albaida	Montaverner, Aiello de Malferit, Olleria, Bellús, Guadasséquies, Sempere, Alfarrasí, Benissuera i Montaverner	Mitja	52,5 km
3	La Baronia de Llutxent, el camí de la serra de Quatretonda, el Buscarró, la bassa del Surar i la serra Marxuquera	Benigànim, Quatretonda, Pinet, Llutxent, Benicolet i la Pobla del Duc	Mitja - Alta	65,5 km
4	Per l'Ombria i al recer del Benicadell	Albaida, Atzeneta d'Albaida, Salem, Castell de Rugat, Rugat, Aiello de Rugat, Terrateig, Montitxelvo, el Ràfol de Salem, Beniatjar, Otos, Carrícola, Bèlgida, el Palomar i Bufali	Mitja - Alta	75 km
5	L'alt del Torratser, la serra d'Agullent, la Cova Alta i el Marquesat d'Albaida	Ontinyent, Agullent, Benissoda i Albaida	Mitja	28 km
6	El Pou Clar, la valleta de Bocairent, la serra de Mariola i el barranc de Tarongers	Ontinyent, Bocairent i Ontinyent	Mitja	60 km



Mou-te amb rodes

Ruta general circular

Ruta general circular | General circular cycling route

Cicloruta	Nom	Itinerari	Dificultat	Distància
7	La comarca en 5 etapes	Ontinyent, Bocairent, Aielo de Malferit, l'Olleria, Benigànim, Quatretonda, Pinet, Llutxent, Benicolet, Montitxelvo, Aielo de Rugat, Rugat, Castelló de Rugat, Salem, el Ràfol de Salem, Beniatjar, Otos, Carrícola, Bèlgida, el Palomar, Albaida i Agullent	Mitja	200 km
7.1	Etapa 1: Ontinyent - Bocairent	Ontinyent, Bocairent i serra Mariola	Alta	44 km
7.2	Etapa 2: Bocairent - Aielo de Malferit	Bocairent, Fontanars dels Alforins i Aielo de Malferit	Mitja	56 km
7.3	Etapa 3: Aielo de Malferit - Llutxent	Aielo de Malferit, l'Olleria, Bellús, Benigànim, Quatretonda, Pinet i Llutxent	Baixa	50 km
7.4	Etapa 4: Llutxent - Albaida	Llutxent, Benicolet, Montitxelvo, Castelló de Rugat, Carrícola, Bèlgida, el Palomar i Albaida	Baixa	40 km
7.5	Etapa 5: Albaida - Ontinyent	Albaida, Benissoda, Agullent i Ontinyent	Baixa	10 km

Rutes temàtiques

Rutas temáticas | Thematic cycling route

CICLORUTA	Nom	Itinerari	Dificultat	Distància
8	El barranc de Joncar	Aielo de Malferit	Baixa	8 km
9	El camí de les aigües	Bellús	Baixa	14 km
10	El Surar de Pinet	Pinet	Mitja	18 km
11	El camí dels Corporals	Llutxent	Baixa	21 km
12	El camí de Jaume I	Llutxent	Mitja	45 km
13	Penyes Albes	Montitxelvo	Baixa	11 km
14	L'Ombria del Benicadell	Castelló de Rugat	Alta	32 km
15	La Covalta	Agullent	Mitja	21 km

+ info

www.turismeagullent.com

www.valldalbaida.com

BTT

L'ermita de Sant Vicent Ferrer d'Agullent és el Centre Oficial d'Informació de la xarxa de rutes BTT promogudes per l'Agència Valenciana de Turisme. Des d'aquest punt ixen 5 rutes circulars que permeten recórrer nombroses localitats i paratges tant de la comarca de la Vall d'Albaida com del Comtat.

Rutes BTT

Rutas BTT | Mountain Bike trails

Ruta	Itinerari	Característiques
1	Agullent	Dificultat: 2 Distància: 11,85 km Desnivell: 375 m wikilock
2	Agullent - Casa Buenos Aires	Dificultat: 3 Distància: 23,53 km Desnivell: 692 m wikilock
3	Ontinyent - Bocairent - Via Xurra	Dificultat: 4 Distància: 55,11 km Desnivell: 1.040 m wikilock
4	Ombria del Benicadell	Dificultat: 4 Distància: 43,81 km Desnivell: 1.944 m wikilock
5	Camí Vell d'ontinyent A Gandia	Dificultat: 3 Distància: 41,75 km Desnivell: 667 m wikilock

BTT

La ermita de Sant Vicent Ferrer d'Agullent es el Centro Oficial de Información de la red de rutas BTT promovidas por la Agencia Valenciana de Turismo. Desde este punto salen 5 rutas circulares que permiten recorrer numerosas localidades y parajes tanto de la comarca de la Vall d'Albaida como de la comarca del Comtat.

Mountain biking

The hermitage of St. Vicent Ferrer of Agullent is the Official Information Centre for mountain bike trails promoted by Valencia's Tourism Agency. 5 circular routes start at this point and take you through numerous towns and natural areas of both the Vall d'Albaida region and the Comtat region.



Mou-te amb rodes

Motos i skate

L'oferta sobre rodes es completa amb el circuit d'Albaida amb activitats com: motocross, supermoto, quadcross, supercross, matinals, karting, trial i de velocitat. També destaquen les concentracions i exposicions de motos antigues de la comarca.

A més a més, hi ha localitats que tenen pistes d'skate on es combinen el monopatí amb els patins de línia.

Motos i skate

La oferta sobre ruedas se completa con el circuito de Albaida con actividades como: motocross, supermoto, quadcross, supercross, matinales, karting, trial y de velocidad. También destacan las concentraciones y exposiciones de motos antiguas de la comarca.

Además, hay localidades que tienen pistas de skate donde se combina el monopatín con los patines de línea

Motorbikes and skateboarding

The offer on wheels is completed by the Albaida circuit with activities like: motocross, supermoto, quadcross, supercross, morning sessions, kart racing, trial and speed racing. The concentrations and exhibition of vintage motorcycles of the region also stand out.

In addition, some towns have skateboard parks for skateboards and inline skates.



Motoclub d'Albaida



Skatepark

Mou-te pels espais d'interés natural

Una bona forma de gaudir i descobrir la diversitat dels ecosistemes, la flora i fauna autòctona és recórrer els espais naturals i les àrees recreatives de la Vall d'Albaida.



Castell de Carrícola - El Palomar

Muévete por los espacios de interés natural

Una buena forma de disfrutar y descubrir la diversidad de los ecosistemas, la flora y fauna autóctona es recorrer los espacios naturales y las áreas recreativas de la Vall d'Albaida.

Move through the natural sites

An excellent way to enjoy and discover the diversity of the ecosystems, native flora and fauna is going around the natural and recreational areas in the Vall d'Albaida.



Vista des de la Covaleta

Mou-te pels espais d'interés natural

PARCS NATURALS | PARQUES NATURALES |
NATURAL PARC
Serra de Mariola

PARATGES PROTEGITS | PARAJES
PROTEGIDOS | PROTECTED NATURAL AREAS
L'Ombria del Benicadell

PARATGES NATURALS MUNICIPALS |
PARAJES NATURALES MUNICIPALES | MUNICIPAL
NATURAL AREAS
Serra de l'Ombria - Pou Clar

Serra de Quatretonda

Penyes Albes

L'Ermita - Castelló de Rugat

El Surar de Pinet - Llutxent

LIC | LIC | SCI
Curs mig del riu Albaida

Els Alforins

ZEPA | ZEPA | SPAB
Els Alforins

MICRORESERVES | MICRORESERVAS |
MICRO-RESERVES
Penya del Benicadell - Beniatjar

Pla de la Junquera - Pinet

Peña dels Gavilans - Fontanars dels Alforins

Penyeta de l'Heura - Bufali i El Palomar

Pla de Mora - Quatretonda

L'ombria de la Cova Alta - Albaida

Els Miradors - Llutxent

L'ombria del Buixcarró - Quatretonda

ALTRES ESPAIS NATURALS | OTROS
ESPACIOS NATURALES | OTHER NATURAL
SITES
Serra de Rugat

Àrees recreatives

Àreas recreativas | Recreational areas

AGULLENT
La Font Maciana
La Font Jordana

ALBAIDA
La casa el Clau

ATZENETA D'ALBAIDA
La font de la Solana

BÈLGIDA
La Font Freda

BELLÚS
L'Estret de les Aigües

L'ermita del Santíssim Crist de la Bona Mort

Antic safareig

BENIATJAR
Les Fontetes

Les Planisses
El pont dels Moros

BENICOLET
La Font Vella

BENIGÀNIM
El Carrascar

BENISSODA
Font del Patge
Cova de l'Arena

El riu Pelut

BENISSUERA
El parc el Flautí

BOCAIRENT
La font de Mariola

El mirador del Riberet

El mirador del barri medieval

BUFALI
La font del Riu

+ info

www.valldalbaida.com

CARRÍCOLA

La font del Melero

Arcada i bassa del Gatell

Barranc de l'Arcada

CASTELLÓ DE RUGAT

L'ermita de Sant Antoni

FONTANARS DELS ALFORINS

El barranc de Peres

Les Piles

La font de la Dueña

GUADASSÉQUIES

Zona de l'antiga església de l'Esperança

LLUTXENT

Convent del Corpus Christi

MONTAVERNER

Parc El Fluvial

El Calvari

Àrea del sender del riu Albaida i Clariano

MONTITXELVO

Micairent

L'OLLERIA

El Rodat

El Salido

El parc del Llobero

ONTINYENT

El Pou Clar

L'ermita de Sant Esteve

La font de Gamellons

OTOS

El barranc de la Mata

La font de Baix

L'Ermita

EL PALOMAR

La font del Melero

El paratge natural de la font de Sis

PINET

El Safareig

LA POBLA DEL DUC

La Penyeta

El Calvari

Parc del carrer Carles Canut

El parc Biosaludable

Refugi militar, pla de Micena

QUATRETONDA

El pla d'Angolidors

La Font Vella

EL RÀFOL DE SALEM

El Carrascalet

L'Ermita

RUGAT

L'Arenal

L'Horta

SALEM

La font de la Barcella

La font d'Elca

TERRATEIG

El pla de les Fontetes

La font del Llop

+ info

www.valldalbaida.com

Empreses turisme actiu i serveis turístics

Empresas turismo activo y servicios turísticos
Active tourism companies and tourist services

Activitats de pintura | Actividades de pintura | Painting activities

D'Alvaro d'Art

Camino Azagador
46830 Benignàim
Tel. 96 221 72 26
oliialvaro@telefonica.net
www.dalvaro.co.uk

Activitats de turisme actiu | Actividades de turismo activo | Active tourism activities

Naturjove

Pl. del Rei En Jaume, 4
46830 Benignàim
Tel. 96 292 00 54
viatjes@naturjove.es
www.viatgesnaturjove.com

En Ruta Turismo, ocio y aventura

46870 Ontinyent
Tel. 616 859 543
contacto@enrutaturismo.com
www.enrutaturismo.com

Activitats educació vial i ambiental | Actividades educación vial y ambiental | Road safety education and environmental activities

Fievi

Av. Sant Francesc, 8
46870 Ontinyent
Tel. 96 291 61 44
sopropa@mancovall.com
www.mancovall.com

Activitats educatives, campaments, oci i hípica | Actividades educativas, campamentos, ocio y hípica | Educational activities, camps, leisure and horse riding

Complejo rural y de ocio El Mas de Xetà

Camí de Xetà s/n
46838 Llutxent
Tel. 96 213 12 82
info@elmasdexeta.com
www.elmasdexeta.com

Activitats turístiques | Actividades turísticas | Tourist activities

Voraserra

C/ Trinitat nº 50
46870 Ontinyent
Tel. 610 741 299
www.voraserra.com

Activitats vol a motor i formació | Actividades vuelo a motor y formación | Training and motorised plane flight activities

Aeroclub Balica

Partida el Pinaret s/n
46838 Benicolet
Tel. 617 526 690
info@aeroclub-balica.com
www.aeroclub-balica.com

Activitats vols en globus | Actividades vuelos en globo | Balloon flights activities

Tot Globo

C/ Dels Clots s/n
46880 Bocairent
Tel. 629 611 889
totglobo@totglobo.com
www.totglobo.com

Animació sociocultural i esdeveniments | Animación sociocultural y acontecimientos | Sociocultural animation and events

Sinèrgies Serveis Culturals S. Coop. V.

46870 Ontinyent
Tel. 629 949 489
contacte@sinergiesculturals.com
www.sinergiesculturals.com

Centre BTT | Centro BTT | Mountain bike centre

Punt BTT Agullent

Ermita de S. Vicent
46890 Agullent
Tel. 96 290 71 16
www.turismeagullent.com/ca/rutes-btt

El Comtat

Partida Fontetes, s/n 03860 L'Orxa
Tel. 96 651 18 69
tururac@tururac.com
www.tururac.com/es

Centre Interpretació Serra
Mariola | Centro Interpretación Sierra
Mariola | Interpretation centre Mariola's
mountain range

Oficina Parc serra Mariola

Mas d'Ull de Canals, CV.795, km 17,
Banyeres de Mariola, (Alicante)
Tel. 965 93 79 61
serra_mariola@gva.es
www.parquesnaturales.gva.es

Cicloturisme | Cicloturismo | Cycle
tourism

LazyPedals

C/ José Simó Marín 6-9
46870 Ontinyent
Tel. 676 827 566
info@lazypedals.es
www.lazypedals.es

Circuit Motocross | Circuito Motocross |
Cross circuit

Circuit Motocross Albaida

Terme municipal · 46860 Albaida
Tel. 667 508 669
informacion@motoalbaida.com
www.motoalbaida.com

Espai de salut i oci | Espacio de salud y ocio
| Latest health and leisure space

Mara Centre de Teràpies naturals

Av. Vall d'Albaida, 48
46890 Agullent
Tel. 96 290 78 44
marajsjspa@gmail.com

Granja San Miguel

C/ San Felipe, 12
46843 Salem
Tel. 96 288 35 15
info@casasanmiguel.com
www.casasanmiguel.com

Finca Santa Elena

Crta CV-655 Ontinyent - Fontanars
46870 Ontinyent
Tel. 620 056 487
info@fincasantaelena.es
www.fincasantaelena.es

Notoolate

C/ Salvador Tormo, 29
46870 Ontinyent
Tel. 96 191 09 14
www.notoolate.com

Esports d'aventura | Deportes de aventura |
Adventura sports

Tronkos y barrancos

46880 Bocairent
Tel. 676 281 888
info@tronkosybarrancos.com
www.tronkosybarrancos.com

Formació turisme actiu, oci, salut |
Formación turismo activo, ocio, salud | Training
in active tourism, leisure and health

ADFOS

Av. Sant Blai, 6
46880 Bocairent
Tel. 654 522 954
direccion@adfoss.es
www.adfoss.es

Rutes, senderisme, cicloturisme | Rutas,
senderismo, cicloturismo | Routes, hiking, cycle
tourism

La Sària Turisme

C/ Bisbe Miró, 27
46880 Bocairent
Tel. 96 235 08 07
info@lasaria.com
www.lasaria.co

Toc de campanes i rutes | Toque de
campaneros y rutas | Ringer's touch and
routes

Campaners d'Albaida

C/ Leonardo Bonet Marzal, 8-3-9
46860 Albaida
Tel. 600 019 752
www.campanersalbaida.es

Campaners Atzeneta d'Albaida

Parroquia S. Joan Baptiste
46869 Atzeneta d'Albaida
campanersatzeneta@gmail.com
www.campanesdeatzeneta.hol.es

Colla de campaners d'Ontinyent

C/ Cantalar de Sant Vicent, 34
46870 Ontinyent
Tel. 626 233 271
colladecampaners@hotmail.com
www.colladecampaners.es

Rocòdrom | Rocódromo | Rock climbing

Club S.M. Amics de la Creu de la Serratella

Poliestportiu Municipal
46812 Aielo de Malferit
Tel. 96 236 30 10
aielo@touristinfo.net
www.aielodemalferit.com

Sala Boulder

Av. Vicent Andrés Estellés s/n
46838 Llutxent
Tel. 96 229 40 01
informacio@llutxent.org
www.llutxent.es



Allotjaments

Per a descansar, res millor que l'àmplia i variada oferta que la nostra comarca presenta als seus visitants. En aquesta secció podràs trobar, de manera estructurada, diferents tipus d'allotjaments perquè siga més fàcil trobar un lloc on descansar adaptat a les teues necessitats. Trobaràs des d'hotels urbans, que aconsegueixen una funció més de negocis, fins a cases rurals i hostals o pensions.

Al web www.valldalbaida.com, t'oferim una xicoteta ressenya del lloc en particular, i les dades de contacte, de manera que una vegada trobat l'allotjament idoni, podràs contactar amb els seus responsables per a fer la teua reserva.

Alojamientos

Para descansar, nada mejor que la amplia y variada oferta que nuestra comarca presenta a sus visitantes. En esta sección podrás encontrar, de forma estructurada, diferentes tipos de alojamientos para que sea más fácil encontrar un lugar donde descansar adaptado a tus necesidades. Encontrarás desde hoteles urbanos, que cumplen una función más de negocios, hasta casas rurales y hostales o pensiones.

En la web www.valldalbaida.com, te ofrecemos una pequeña reseña del sitio en particular, y los datos de contacto, por lo que una vez encontrado el alojamiento idóneo, podrás contactar con sus responsables para hacer tu reserva.

Accommodation

What better way to rest than to take advantage of the broad and varied offer for visitors in our region. This section lists the different types of accommodation available to help you find a place that suits your particular needs. You will find from urban hotels great if your staying is related with business purposes, to farmhouse accommodation and hotels and pensions.

At www.valldalbaida.com, we offer you a brief description of the particular facility and the contact details. Once you find the accommodation that best suits you, you just have to contact the people in charge to make a booking.



Finca Torrefiel



Finca Santa Elena



Granja San Miguel



Finca San Agustín



L'Estació

L'Estació



Hotel Kazar

Restaurants

La Vall d'Albaida manté des de sempre una arrelada tradició gastronòmica. Si visites els nostres pobles, gaudiràs de l'hospitalitat de la seua gent i tastaràs plats i dolços elaborats amb els productes naturals de la comarca.

També dins d'aquesta secció tens el llistat de bars i els restaurants de la comarca, per tal de facilitar-te la decisió a l'hora de trobar un lloc per a pegar un mosset.

Esperem que siguen del teu gust.
Bon profit!

+ info

www.valldalbaida.com

Guia gastronòmica
Guía gastronómica
Food guide

Restaurantes

La Vall d'Albaida mantiene desde siempre una arraigada tradición gastronómica. Si visitas nuestros pueblos, disfrutarás de la hospitalidad de su gente y degustarás platos y dulces elaborados con los productos naturales de la comarca.

También dentro de esta sección tienes el listado de bares y restaurantes de la comarca, con el fin de facilitarte la decisión a la hora de encontrar un lugar para tomar algo.

Esperamos que sean de tu agrado.
¡Buen provecho!

Restaurants

Vall d'Albaida has a deep-rooted gastronomic tradition. If you visit our towns, you will be able to enjoy the hospitality of the people and savour dishes and desserts prepared using local natural produce.

This section also includes a list of bars and restaurants in the region, to help you choose the best spot for a bite to eat.

We hope you enjoy them. Bon appétit!



Blanc i Negre



Sents



El Cancell



Granja San Miguel



Gastronomia



La Cuina



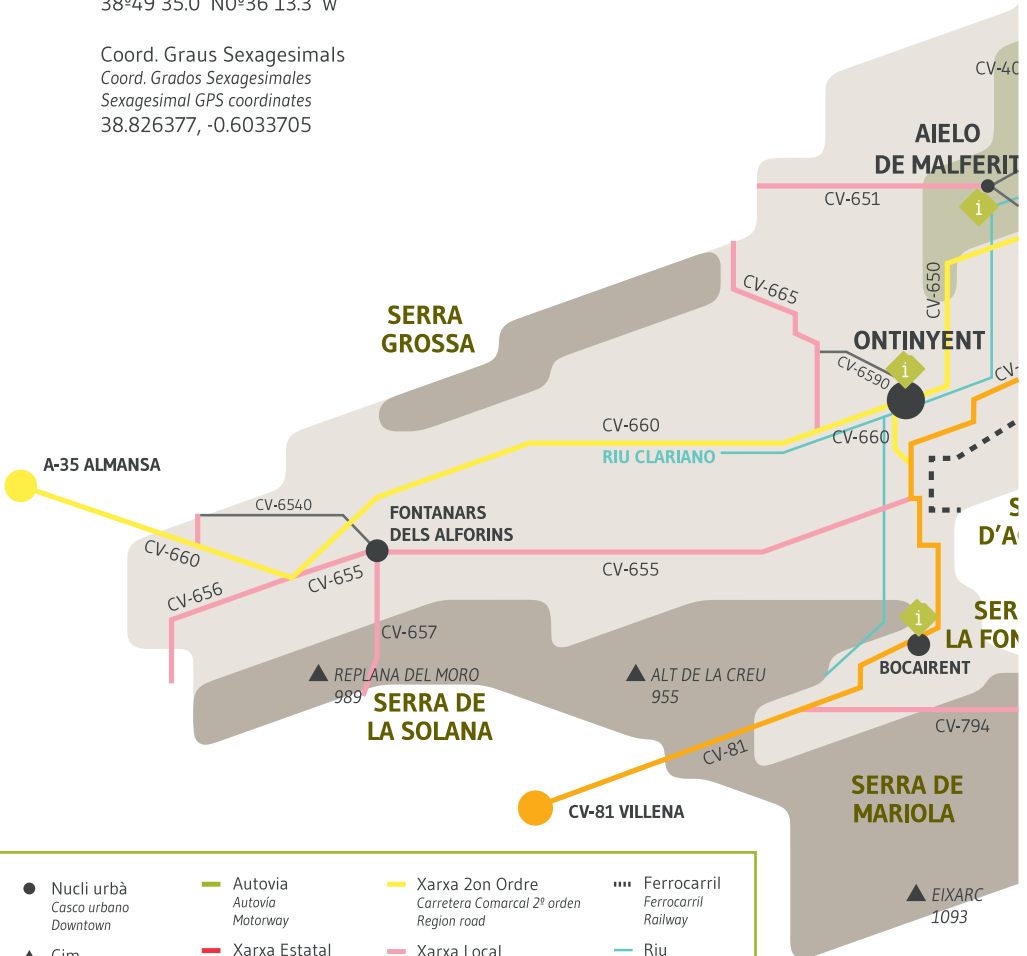
La Vall d'Albaida

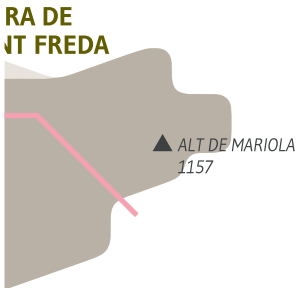
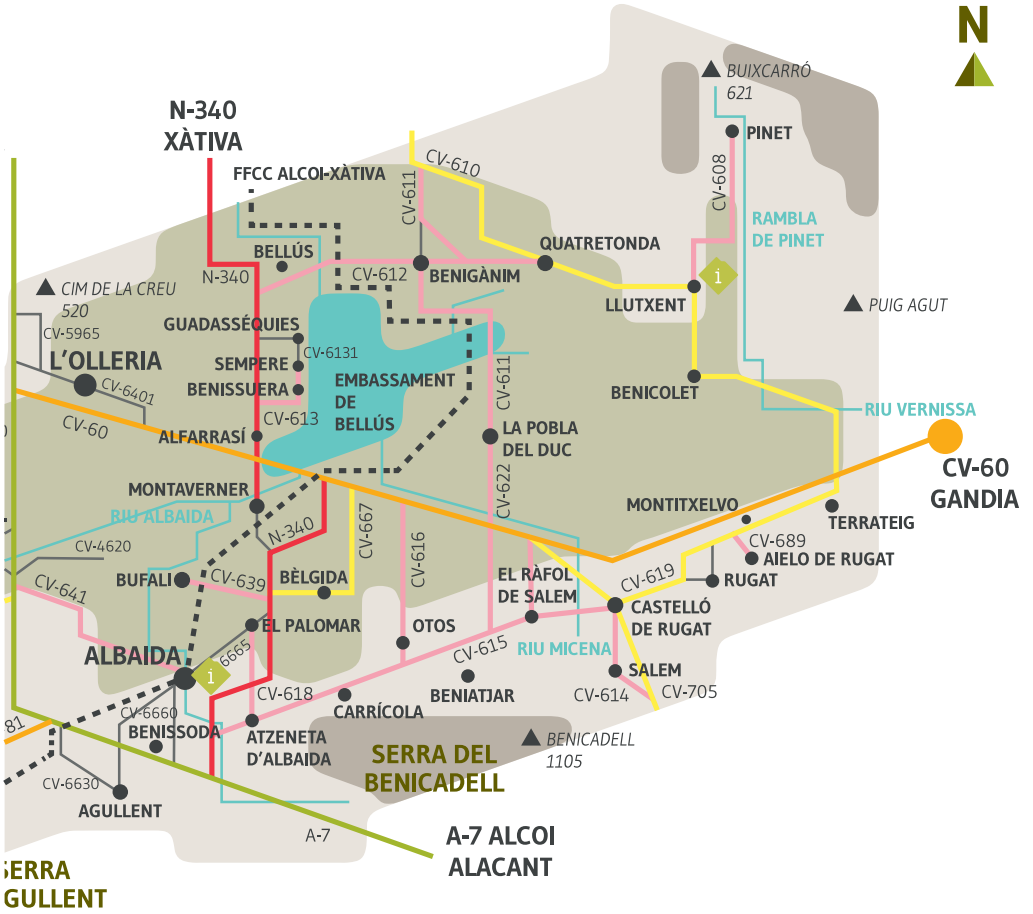
Experiència interior

A-7 VALÈNCIA

Coord. Graus Decimals
Coord. Grados Decimales
Decimal GPS coordinates
38°49'35.0"N 0°36'13.3"W

Coord. Graus Sexagesimals
Coord. Grados Sexagesimales
Sexagesimal GPS coordinates
38.826377, -0.6033705





ESPAÑA
ESPAÑA
SPAIN



COMUNITAT VALENCIANA



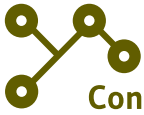
Edició: 2024

- Diseny:** democràcia estudi
- Impressió:** Imprenta Grau
- Realitza:** Mancomunitat de Municipis de la Vall d'Albaida
- Redacta:** Mancomunitat de Municipis de la Vall d'Albaida i Ajuntaments de la Vall d'Albaida
- Fotos:** Lupe Muñoz, Daniel González, Rafa Jordà, Vicent Herrero, Leonardo Llobregat, Paco Alberca, Jesús Nadal, Vicent Ordiñana, Raúl Carbonell i J.M. Cabanes i Leo.
Fotos de les empreses de turisme actiu i serveis turístics, Motoclub d'Albaida i d'arxiu de la Vall d'Albaida.



**La Vall
d'Albaida**

Experiència
interior



Connecta la Vall

*Pla de competitivitat turística
de la Mancomunitat de Municipis
de la Vall d'Albaida*

valldalbaida.com

